

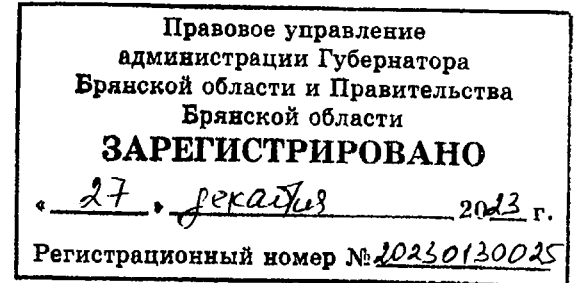
УПРАВЛЕНИЕ ПО ОХРАНЕ И СОХРАНЕНИЮ ИСТОРИКО-КУЛЬТУРНОГО  
НАСЛЕДИЯ БРЯНСКОЙ ОБЛАСТИ

## П Р И К А З

25.12. 2023 г.№ 2-1/232

г. Брянск

Об утверждении границ территории, схемы границ территории и режима использования территории объекта культурного наследия регионального значения «Братская могила советских воинов, погибших в 1941 и 1943 гг. в боях с немецко-фашистскими захватчиками» (Брянская область, Брянский район, р.п. Супонево, кладбище)



В целях обеспечения сохранности объекта культурного наследия регионального значения и в соответствии со статьями 3, 3.1, 5, 5.1 и 33 Федерального закона от 25.06.2002 № 73-ФЗ «Об объектах культурного наследия (памятниках истории и культуры) народов Российской Федерации», а также руководствуясь приказом Министерства культуры Российской Федерации от 04.06.2015 № 1745 «Об утверждении требований к составлению проектов границ территорий объектов культурного наследия»

Приказываю:

1. Утвердить границы территории и схему границ территории объекта культурного наследия регионального значения «Братская могила советских воинов, погибших в 1941 и 1943 гг. в боях с немецко-фашистскими захватчиками», фактически расположенного по адресу: Брянская область, Брянский район, с. Супонево, кладбище, согласно приложению 1 к настоящему приказу.
2. Утвердить режим использования территории объекта культурного наследия регионального значения «Братская могила советских воинов, погибших в 1941 и 1943 гг. в боях с немецко-фашистскими захватчиками», фактически расположенного по адресу: Брянская область, Брянский район, с. Супонево, кладбище) согласно приложению 2 к настоящему приказу.
3. Контроль за исполнением настоящего приказа возложить на И.А. Кочетову, начальника отдела охраны объектов культурного наследия регионального и местного (муниципального) значения управления.

Начальник управления

К.В. Волков

Приложение 1  
к приказу управления по охране и  
сохранению историко – культурного  
наследия Брянской области  
от « 25 » 12 2023 г. № 2-1/232

**Описание местоположения границ территории  
объекта культурного наследия регионального значения  
«Братская могила советских воинов, погибших в 1941 и 1943 гг. в боях с  
немецко-фашистскими захватчиками»**

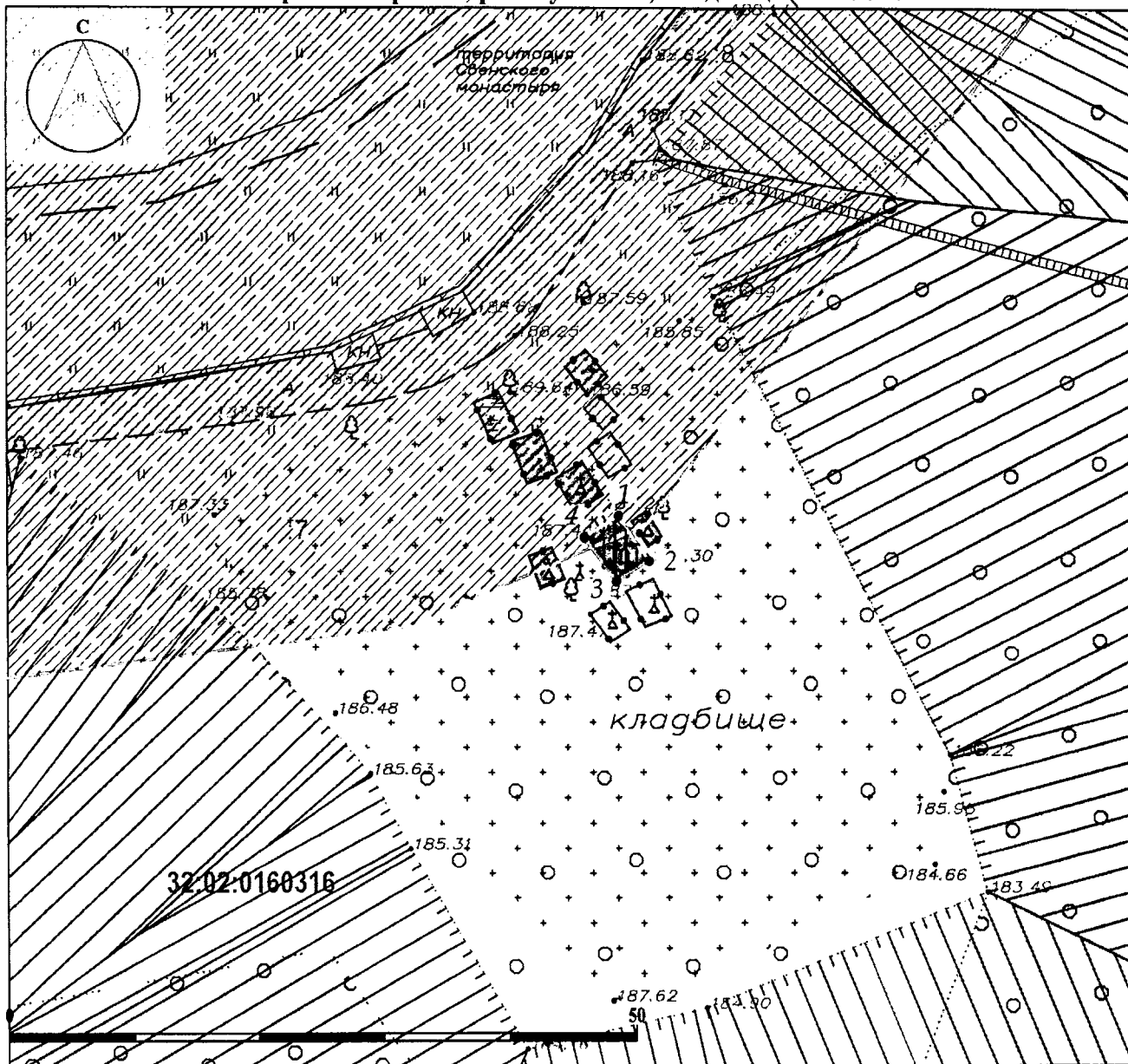
Граница территории объекта культурного наследия регионального значения «Братская могила советских воинов, погибших в 1941 и 1943 гг. в боях с немецко-фашистскими захватчиками» устанавливается согласно схеме границ территории объекта культурного наследия по линиям, обозначенным цифрами:

Прохождение границы		Описание прохождения границы
от точки	до точки	
1	2	3
1	2	в юго-восточном направлении – 4,31 м
2	3	в юго-западном направлении – 3,11 м
3	4	в северо-западном направлении – 4,29 м
4	1	в северо-восточном направлении, замыкая контур – 3,21 м.








Координаты характерных (поворотных) точек границ территории  
объекта культурного наследия регионального значения  
«Братская могила советских воинов, погибших в 1941 и 1943 гг. в боях с  
немецко-фашистскими захватчиками»

Сведения о местоположении границ территории объекта культурного наследия					
1. Система координат <u>МСК-32</u>					
2. Сведения о характерных точках части (частей) границы объекта					
Обозначение характерных точек границ	Координаты, м		Метод определения координат характерной точки	Средняя квадратическая погрешность положения характерной точки (M <sub>t</sub> ), м	Описание обозначения точки на местности
	X	Y			
1	2	3	4	5	6
1	485214,6	2173036,4	Картометрический	0,1	-
2	485211,06	2173038,86	Картометрический	0,1	-
3	485209,44	2173036,21	Картометрический	0,1	-
4	485212,9	2173033,68	Картометрический	0,1	-
1	485214,6	2173036,4	Картометрический	0,1	-

**Схема границ территории объекта культурного наследия регионального значения  
«Братская могила советских воинов, погибших в 1941 и 1943 гг. в боях с  
немецко-фашистскими захватчиками», 1941, 1943 гг., по адресу: Брянская область,  
Брянский район, р.п. Супонево, кладбище. М 1: 500**



**Условные обозначения:**

-  Объект культурного наследия регионального значения «Братская могила советских воинов, погибших в 1941 и 1943 гг. в боях с немецко-фашистскими захватчиками», 1941, 1943 гг., по адресу: Брянская область, Брянский район, р.п. Супонево, кладбище
-  Иные объекты культурного наследия
-  Границы территории ОКН регионального значения «Братская могила советских воинов, погибших в 1941 и 1943 гг. в боях с немецко-фашистскими захватчиками», 1941, 1943 гг., по адресу: Брянская область, Брянский район, р.п. Супонево, кладбище
-  Утвержденные границы территорий объектов культурного наследия
-  Поворотные (характерные) точки границ зон охраны ОКН
-  Границы кадастровых участков, сведения о которых внесены в ЕГРН
-  Номера кадастровых участков, сведения о которых внесены в ЕГРН

26:34:020211 Номера кадастровых кварталов

Согласовано

Взаим. инв. №

Подпись и дата

Инв. Неподл.

Изм.	Кол. уч.	Лист	№ док.	Подп.	Дата
Разработал	Букина				09.23

Проект границ территории и зон охраны объекта культурного наследия регионального значения «Братская могила советских воинов, погибших в 1941 и 1943 гг. в боях с немецко-фашистскими захватчиками», 1941, 1943 гг., по адресу: Брянская область, Брянский район, р.п. Супонево, кладбище

Лист  
1

Формат А4

Режим использования территории  
объекта культурного наследия регионального значения  
«Братская могила советских воинов, погибших в 1941 и 1943 гг. в боях с  
немецко-фашистскими захватчиками»

1. В границах территории объекта культурного наследия «Братская могила советских воинов, погибших в 1941 и 1943 гг. в боях с немецко-фашистскими захватчиками» **разрешается:**

- проведение работ, направленных на сохранение объекта культурного наследия (ремонт, реставрация, консервация, приспособление памятника для современного использования), без изменений его особенностей, составляющих предмет охраны, на основании проектов, выполненных, согласованных и утвержденных в установленном порядке;

- прокладка инженерных сетей, не создающая угрозу объекту культурного наследия;

- ведение хозяйственной деятельности, не противоречащей требованиям обеспечения сохранности объекта культурного наследия и позволяющей обеспечить функционирование объекта культурного наследия в современных условиях;

- размещение на территории объекта культурного наследия стендов и иных средств наглядной агитации допускается в исключительных случаях, по согласованию с государственным органом охраны объектов культурного наследия;

- благоустройство, в том числе устройство отмосток и иных сооружений инженерной защиты объекта культурного наследия, плиточного и иного покрытия;

- устройство наружного освещения объекта культурного наследия с учетом влияния светового потока на восприятие объекта культурного наследия;

- проведение земляных работ (при прокладке инженерных сетей, обеспечивающих эксплуатацию объекта культурного наследия).

2. В границах территории объекта культурного наследия «Братская могила советских воинов, погибших в 1941 и 1943 гг. в боях с немецко-фашистскими захватчиками» **запрещается:**

- снос объекта культурного наследия;
- возведение пристроек к объекту культурного наследия и изменение традиционных характеристик памятника, влекущее за собой причинение вреда в виде реального ущерба и (или) умаление его историко-культурной ценности;
- иные изменения, не согласованные с государственным органом охраны объектов культурного наследия.